TERMINI DEL SERVIZIO

Si consiglia
la prenotazione all'infoline.
Costo del servizio:
tariffe di linea pubblica
+ 2,00 euro a tratta
per la bicicletta.
Acquisto biglietti a bordo.

eng. | *Booking required at the infolines. Price: public line fare* ***+ 2,00 €*** *each way for the bike.* Tickets available on board.

GRATIS CON / FREE WITH:

Annata 42 Tome di Comano - pb. B. Giudetti - Antonio Carlo Trentino - pb. Bell'Italia - pb. Ivo Rabanser - pb. Ivo Rabanser - pb. Ivo Rabanser - pb. Ivo Rabanser

Madonna di Campiglio Pinzolo Val Rendena

easy

LA VAL RENDENA IN BICICLETTA

Percorso family (in lieve discesa), quasi interamente lungo la ciclabile della Val Rendena, con partenza da Madonna di Campiglio o Carisolo. Numerosi punti di sosta e relax anche nei pressi di parco giochi. Possibilità di effettuare il primo tratto Campiglio-Carisolo su sterrato in discesa.

Tempo di percorrenza: 3 h Lunghezza: ca. 20 km (30 km con partenza da Campiglio) Pista ciclabile: circa 20 km

Linea 1: Carisolo / Madonna di Campiglio / Dimaro

eng | *A family friendly tour (slightly downhill) almost totally on the cycle path Val Rendena. Plenty of spots for relaxing pauses. Possibility to ride by bike also the first stretch Campiglio-Carisolo (unpaved road)*

Duration: 3 h Length: ca 20 km (30 km from Campiglio) Cycle path: circa 20 km

Line 1: Carisolo / Madonna di Campiglio / Dimaro

advanced

CONQUISTA DELLE DOLOMITI

Percorso per gli amanti dell'off-road con partenza da Madonna di Campiglio: lunga discesa dal Grostè fino a Dimaro lungo la Val Meledrio. Rientro a Madonna di Campiglio con bus.

Tempo di percorrenza: 5 h Lunghezza: ca 28 km Pista ciclabile: -

Linea 1: Carisolo / Madonna di Campiglio / Dimaro

eng | *A tour for off-road biking lovers, from Madonna di Campiglio: a long ride downhill from Grostè to Dimaro along Meledrio valley and back to Campiglio by bus.*

Duration: 5 h Length: ca 28 km Cycle path: -

Line 1: Carisolo / Madonna di Campiglio / Dimaro

More info: www.campigliodolomiti.it/bikeland

Garda Trentino

easy

IL LAGO DI TENNO E I SUOI BORGHI

Dall'incantevole Lago di Tenno, con le sue acque turchesi, si può raggiungere il Borgo medievale di Canale, che rientra nel club dei Borghi più belli d'Italia, per scendere poi lungo la vecchia strada verso il borgo di Tenno con il suo castello. Il rientro in "busa" è possibile attraverso splendidi vigneti e olivaie, un tour di 10 km alla portata di tutti. Chi va a piedi può scendere a Varone con lo storico "sentiero di Gola" e da lì prendere l'autobus fino al punto di partenza.

Tempo di percorrenza: bici 1,30 h Lunghezza: 10 km

Linea 4: Riva del Garda / Lago di Tenno / Comano

eng | *From the fair lake Tenno, renowned for the bright colour of its water, set off for the medieval village of Canale, one of the most beautiful villages of Italy. Head then to Tenno and its castle along the original old road. You can then come back to the starting point riding through vineyards and olive grooves. This nice 10-km long tour is suitable for any biker. Hikers can take the trail just beside the castle and get to Varone, where they can take a bus back to Riva del Garda.*

Duration: bike 1,30 h Length: 10 km

Line 4: Riva del Garda / Lago di Tenno / Comano

advanced

ENJOY LAKE GARDA: RIVA DEL GARDA PONALE BOCCA LARICI

Un'escursione sul sentiero della Ponale, uno dei percorsi più panoramici del Garda Trentino, che ci conduce prima all'incantevole paesino di Pregasina e poi al più bel balcone sul lago: Bocca Larici. Un tour per biker allenati di ca. 10 km con mt 900 di dislivello. Per gli escursionisti a piedi, dopo la salita della Ponale è possibile rientrare a Riva del Garda con i mezzi pubblici.

Tempo di percorrenza: bici 2,30 h Lunghezza: 12 km

Linea 4: Comano / Riva del Garda

Linea 6: Ampola / Lago di Ledro / Riva del Garda

eng | *A tour on the old Ponale road, one of the most renowned trail in Garda Trentino thanks to its stunning view on lake Garda. The tour takes first to Pregasina, a beautiful little village, and then to Bocca Larici, the best lookout point around the lake. This tour is about 10 km long and has a difference in altitude of 900 m; it is therefore recommended to well trained bikers.*
For hikers, it's possible to go back to Riva with public means.

Duration: bike 2,30 h Length: 12 km

Line 4: Comano / Riva del Garda

Line 6: Ampola / Lago di Ledro / Riva del Garda

More info: www.gardatrentino.it/bike

Terme di Comano Dolomiti di Brenta

easy

BIO PALAFITTE BIKE TOUR

Itinerario facile, dall'area archeologica di Fiavé, sito palafitticolo riconosciuto come patrimonio UNESCO, alla piana del Lomaso.

Tempo di percorrenza: 1,5 h Lunghezza: 15,1 km

Linea 2: Comano / Carisolo

Linea 3: Sarche / Comano / Andalo / Fai della Paganella

Linea 4: Comano / Riva del Garda

eng | *Simple itinerary starting from archaeological area of Fiavé, Site Pile dwelling Natural World Heritage Unesco, to Lomaso Valley.*

Duration: 1,5 h Length: 15,1 km

Line 2: Comano / Carisolo

Line 3: Sarche / Comano / Andalo / Fai della Paganella

Line 4: Comano / Riva del Garda

advanced

DOLOMITI SHADOW BIKE TOUR

Salite e discese tra i villaggi del Banale. Un tour tra l'imponente Castello di Stenico lungo il Dolomiti Brenta Bike fino a San Lorenzo uno de "I Borghi più belli d'Italia", e discesa nella natura dei boschi del Banale.

Tempo di percorrenza: 1,45 h Lunghezza: 18,2 km

Linea 2: Comano / Carisolo

Linea 3: Sarche / Comano / Andalo / Fai della Paganella

Linea 4: Comano / Riva del Garda

eng | *A panoramic tour amongst the villages of the Banale area, from Stenico Castle on the trail of the Dolomites of Brenta Bike to San Lorenzo, one of the most beautiful villages in Italy.*

Duration: 1,45 h Length: 18,2 km

Line 2: Comano / Carisolo

Line 3: Sarche / Comano / Andalo / Fai della Paganella

Line 4: Comano / Riva del Garda

More info: www.visitacomano.it/bicibus

Valle di Ledro

easy

LA CICLABILE DELLA VALLE DI LEDRO

Percorri la pista ciclabile dal Lago d'Ampola, riserva naturale, attraversando la Valle di Ledro fino al Lago di Ledro. Il percorso attorno al lago, altri 9 km, è completamente pianeggiante.
È possibile poi rientrare verso Riva del Garda in bicicletta passando per un percorso ciclabile e la famosa Strada del Ponale a picco sul Lago di Garda oppure rientrare a Storo.

Tempo di percorrenza: 1 h + 1 h Lunghezza: 9 km + 9 km

Linea 5: Lago d'Idro / Ampola

Linea 6: Ampola / Lago di Ledro / Riva del Garda

eng | *Bike the cycle path from Lake Ampola, protected area, through Valle di Ledro until Lake Ledro. You can also bike around the lake, enjoying the beautiful scenery (9 km). You can continue biking to Riva del Garda on the Strada del Ponale or descend to Storo.*

Duration: 1 h + 1 h Length: 9 km + 9 km

Line 5: Lago d'Idro / Ampola

Line 6: Ampola / Lago di Ledro / Riva del Garda

advanced

ADRENALINA TOUR RIFUGIO PERNICI, BOCCA DI TRAT

Da Lenzumo inizia la salita verso la Bocca di Trat a 1600 m. Dopo la sosta al Rifugio Pernici si può scegliere di ritornare in Valle di Ledro da due comode strade forestali oppure buttarsi a capofitto verso il Lago di Garda.

Tempo di percorrenza: 2,5 h / 2,5 h Lunghezza: 18 km / 21 km

Linea 5: Lago d'Idro / Ampola

Linea 6: Ampola / Lago di Ledro / Riva del Garda

eng | *From Lenzumo go up for to Passo Trat (1600 m). After a break by Rifugio Pernici you can decide to bike back to Ledro along two forestry roads or bike down to Lake Garda.*

Duration: 2,5 h / 2,5 h Length: 18 km / 21 km

Line 5: Lago d'Idro / Ampola

Line 6: Ampola / Lago di Ledro / Riva del Garda

More info: www.valledi**ledro**.com

Valle del Chiese

advanced

LORINA ADVENTURE

Un itinerario ad anello che dall'abitato di Bondone, terrazza sul lago d'Idro, ci porta agli alpeggi dell'Alpo, per poi salire a cima Tombea da cui godere di un panorama spettacolare a 360 gradi sulle Alpi Ledrensi e sulle Giudicarie. Un tour per biker allenati.

Tempo di percorrenza: 5 h Lunghezza: 42,4 km

Linea 5: Lago d'Idro / Ampola

eng | *A route that brings you to the beautiful Alpo plateau, passing through the village of Bondone with its magnificent view on the Idro Lake. Once at the top of the Tombea Peak, you will find a spectacular panorama of the Ledro&Adamello Alps right in front of your eyes! For well-trained bikers.*

Duration: 5 h Length: 42,4 km

Line 5: Lago d'Idro / Ampola

easy

SCOPRI IL CUORE GREEN PEDALANDO

Dal lago d'Idro, lungo la piacevole ciclabile che si interseca con il fiume Chiese, si può raggiungere l'area picnic del Gac di Storo con le fresche acque della cascata fontana Santa, passando poi al bicigrill di Condino fino al Sentiero etnografico del Rio Caino. Un percorso family, adatto a tutti!

Tempo di percorrenza: 3h Lunghezza: 32 km

Linea 5: Lago d'Idro / Ampola

eng | *Discover the green heart of the Chiese Valley on a very pleasant tour along the cycle path. Starting from the Idro Lake, you will reach Storo and its picnic area of 'Gac' with the pretty waterfall of 'Fontana Santa'. Then, continuing northwards, you'll come to the Condino Bicigrill and the historical site of 'Rio Caino'. All in all a perfect tour for families.*

Duration: 3 h Length: 32 km

Line 5: Lago d'Idro / Ampola

More info: www.visitchiese.it

Dolomiti Paganella

easy

IL LAGO DI MOLVENO E L'OASI WWF DI NEMBIA

Itinerario facile, anche eventualmente con e-bike, da Andalo / Molveno: si pedala, tra qualche su e giù e su fondo sterrato, lungo la sponda destra dell'incantevole lago di Molveno per poi arrivare all'oasi WWF del laghetto di Nembia.

Tempo di percorrenza: 2,5 h Lunghezza: 13,1 km

Linea 3: Sarche / Comano / Andalo / Fai della Paganella

eng | *Easy tour, for e-bikes too, from Andalo / Molveno: you bike along dirt roads on the right side of wonderful Lake Molveno to the Lake Nembia, a WWF protected area.*

Duration: 2,5 h Length: 13,1 km

Line 3: Sarche / Comano / Andalo / Fai della Paganella

advanced

LAKE TO LAKE

Tour dai panorami mozzafiato, con discese tecnicamente impegnative, tratti di cicloalpinismo e portage, e solamente per riders esperti. Il percorso parte da Molveno, attraversa il Parco Naturale del Brenta, arriva ad Andalo, dove si sale fino a Cima Paganella con gli impianti di risalita, per poi discendere fino al lago di Toblino, con alcuni tratti nel single trail utilizzato dalla mitica Transalp.

Tempo di percorrenza: 6 h Lunghezza: 30 km

Linea 3: Sarche / Comano / Andalo / Fai della Paganella

eng | *Tour full of breathtaking views, with challenging descents, pieces of "ciclealpinismo" and "portage", that will make you "suffer" and entertain until the last meter. There are several points where on clear days you can enjoy a fantastic view of the "Valle dei Laghi". The itinerary starts from Molveno, through the Natural Park of Brenta, arrives in Andalo, where you climb up to "Cima Paganella", and then descend to the "Lago di Toblino", with some sections on a single trail used by the legendary "Transalp".*

Duration: 6 h Length: 30 km

Line 3: Sarche / Comano / Andalo / Fai della Paganella

More info: www.dolomitipaganellabike.com

BICI BUS+ TREK

DOLOMITIGARDA GARDADOLOMITI

- Linea 1
- Linea 2
- Linea 3
- Linea 4
- Linea 5
- Linea 6

Prenotazione consigliata entro le 18.00 del giorno precedente per le corse del mattino, entro le 12.00 del giorno stesso per le corse del *pomeriggio*.

Booking required until 18.00 of the previous day for the morning rides, until 12.00 of the same day for the afternoon rides.

lunedì ▸ domenica
16 giugno ▸ 16 settembre 2018

Monday ▸ Sunday
16th June ▸ 16th September 2018

Linea 1

Carisolo Madonna di Campiglio Dimaro

da Carisolo ▸▸▸							
10:20	10:29	10:40	10:47	10:58	11:07	11:10
12:30	12:39	12:50	12:57	13:08	13:17	13:20
15:20	15:29	15:40	15:47	15:58	16:07	16:10
18:15	18:24	18:35	18:42	18:53	19:02	19:05
Carisolo Municipio	S.A. Mavignola Hôtel Posta	Madonna di Campiglio Hotel Bertelli	Campo Carlo Magno	Folgarida Belvedere	Dimaro Piazza Centrale	Dimaro Stazione

◂◂◂ da Dimaro						
10:10	10:02	09:53	09:48	09:33	09:18	09:15
12:10	12:02	11:53	11:48	11:33	11:18	11:15
15:15	15:07	14:58	14:53	14:38	14:23	14:20
17:50	17:42	17:33	17:28	17:13	16:58	16:55

Info ApT Val di Sole: Tel. +39 0463 901280
ApT Madonna di Campiglio, Pinzolo, Val Rendena: Tel +39 0465 447501

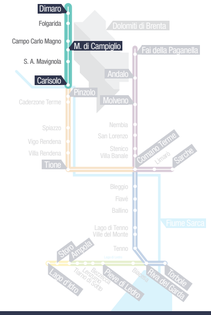

lunedì ▸ domenica
16 giugno ▸ 16 settembre 2018

Monday ▸ Sunday
16th June ▸ 16th September 2018

Linea 2

Comano Terme Tione - Carisolo

da Comano Terme ▸▸▸								
09:00	09:15	09:20	09:28	09:30	09:40	09:50	10:00	10:05
11:10	11:25	11:30	11:38	11:40	11:50	12:00	12:10	12:15
14:00	14:15	14:20	14:28	14:30	14:40	14:50	15:00	15:05
16:50	17:05	17:10	17:18	17:20	17:30	17:40	17:50	17:55
19:00	19:15	19:20	19:28	19:30	19:40	19:50	20:00	20:05
Comano Terme - Stazione	Tione Sport / Area Sesena	Tione Stazione	Villa Rendena info Point	Vigo Rendena Nord	Spiazzo Municipio	Caderzone Terme	Pinzolo Funivie	Carisolo

◂◂◂ da Carisolo								
08:55	08:40	08:35	---	---	---	---	---	---
11:05	10:50	10:45	10:40	10:37	10:32	10:27	10:21	10:20
13:55	13:40	13:35	13:30	13:27	13:22	13:17	13:11	13:10
16:05	15:50	15:45	15:40	15:37	15:32	15:27	15:21	15:20
18:40	18:25	18:20	18:15	18:12	18:07	18:02	17:56	17:55

Info Consorzio Turistico Giudicarie Centrali: Tel. +39 0465 323090
ApT Madonna di Campiglio, Pinzolo, Val Rendena: Tel. +39 0465 447501

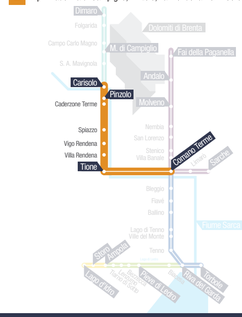

mercoledì ▸ domenica
16 giugno ▸ 16 settembre 2018

Wednesday ▸ Sunday
16th June ▸ 16th September 2018

Linea 3

Sarche - Comano Terme Andalo - Fai della Paganella

da Sarche ▸▸▸									
08:45	08:55	09:00	09:05						
10:55	11:05	11:10	11:15	SV RICHESTA ON DEMAND	09:15	09:20	09:30	09:40	09:50
16:20	16:30	16:35	16:40		11:25	11:30	11:40	11:50	---
18:15	18:25	18:40	18:45		16:50	16:55	17:05	17:15	---
					18:55	19:00	19:10	19:20	---
Sarche (di fronte distributore Q8)	Limaro	Comano Terme - Stazione	Villa Banale	Stenico	S. Lorenzo in Banale	Nembia	Molveno (parcheggio zona Lido)	Andalo (piazza Dolomiti)	Fai della Paganella (loc. Santel - Bike Park)

◂◂◂ da Fai della Paganella								
08:45	08:35	08:30	---	---	---	---	---	---
10:55	10:45	10:40	10:35	---	10:25	10:20	10:10	10:00	09:50
16:20	16:10	16:05	---	---	---	---	---	---	---
18:15	18:05	18:00	17:50	---	17:40	17:35	17:25	17:15	

Info ApT Terme di Comano: Tel. +39 0465 702626
ApT Dolomiti Paganella: Tel. +39 0461 585836

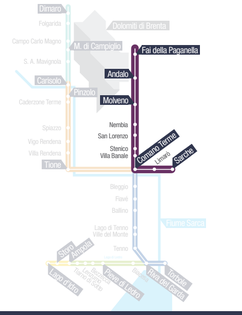

mercoledì ▸ domenica
16 giugno ▸ 16 settembre 2018

Wednesday ▸ Sunday
16th June ▸ 16th September 2018

Linea 4

Comano Terme - Fiavé Riva del Garda - Torbole

da Comano Terme ▸▸▸							
09:00	---	09:15	09:20	09:30	09:33	09:38	09:45	09:55
11:10	---	11:25	11:30	---	---	---	---	---
16:35	---	16:50	16:55	17:05	17:08	17:13	17:20	17:30
Comano Terme - Stazione	Bleggio (fermate a richiesta)	Fiavè	Ballino	Lago di Tenno	Ville del Monte	Tenno	Riva del Garda (Largo Medaglie d'Oro)	Torbole (parcheggio bus via Matteotti)

◂◂◂ da Torbole								
09:00	---	08:45	08:40	08:30	08:27	08:22	08:15	08:05
11:10	---	10:55	10:50	10:35	10:32	10:27	10:20	10:00
16:30	---	16:15	16:10	16:00	15:57	15:52	15:45	15:30
18:35	18:25	18:20	18:15	18:05	18:02	17:57	17:50	17:35

Info ApT Garda Trentino: Tel. +39 0464 554444
ApT Terme di Comano: Tel. +39 0465 702626

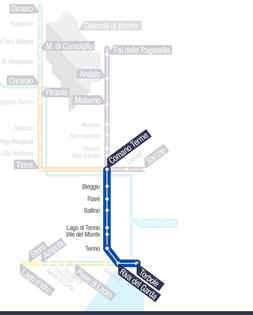

mercoledì ▸ domenica
4 luglio ▸ 2 settembre 2018

Wednesday ▸ Sunday
4th July ▸ 2nd September 2018

Linea 5

Lago d'Idro - Baitoni Storo Ampola

Lago d'Idro - Baitoni ▸▸▸		
08:40	8:50	9:05
16:40	16:50	17:05
Lago d'Idro - Baitoni	Storo	Ampola

◂◂◂ da Ampola		
09:40	09:30	09:15
17:40	17:30	17:15

Info Consorzio Turistico Valle del Chiese: Tel. +39 0465 901217
Consorzio Turistico Valle di Ledro: Tel. +39 0464 591222

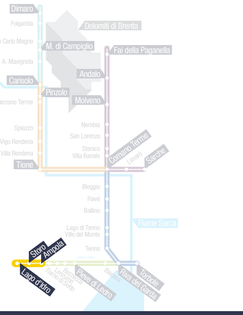

lunedì ▸ domenica
23 giugno ▸ 11 settembre 2018

Monday ▸ Sunday
23rd June ▸ 11th September 2018

Linea 6

Servizio operato da Trentino Trasporti; gratuito con Trentino Guest Card

Line of Trentino Trasporti; free with Trentino Guest Card

Ampola Lago di Ledro Riva del Garda

da Ampola ▸▸▸						
09:26		09:41	09:44	9:58	10:20	◂ tutti i giorni - *every day*
12:26		12:41	12:44	12:58	13:20	◂ giorni feriali - *working days*
17:26		17:41	17:44	17:58	18:20	
13:26		13:41	13:44	13:58	14:20	◂ solo nei giorni festivi *on non-working days only*
Ampola	Lenzumo	Bezzecca - Scuole Medie	Pieve di Ledro	Pré	Riva del Garda - Stazione	

◂◂◂ da Riva del Garda						
09:21	09:01	08:53	08:50	08:36	08:15	◂ tutti i giorni - *every day*
12:21	12:01	11:53	11:50	11:36	11:15	◂ giorni feriali - *working days*
17:21	17:01	16:53	16:50	16:36	16:15	
13:21	13:01	12:53	12:50	12:36	12:15	◂ solo nei giorni festivi *on non-working days only*

Info Consorzio Turistico Valle di Ledro: Tel. +39 0464 591222